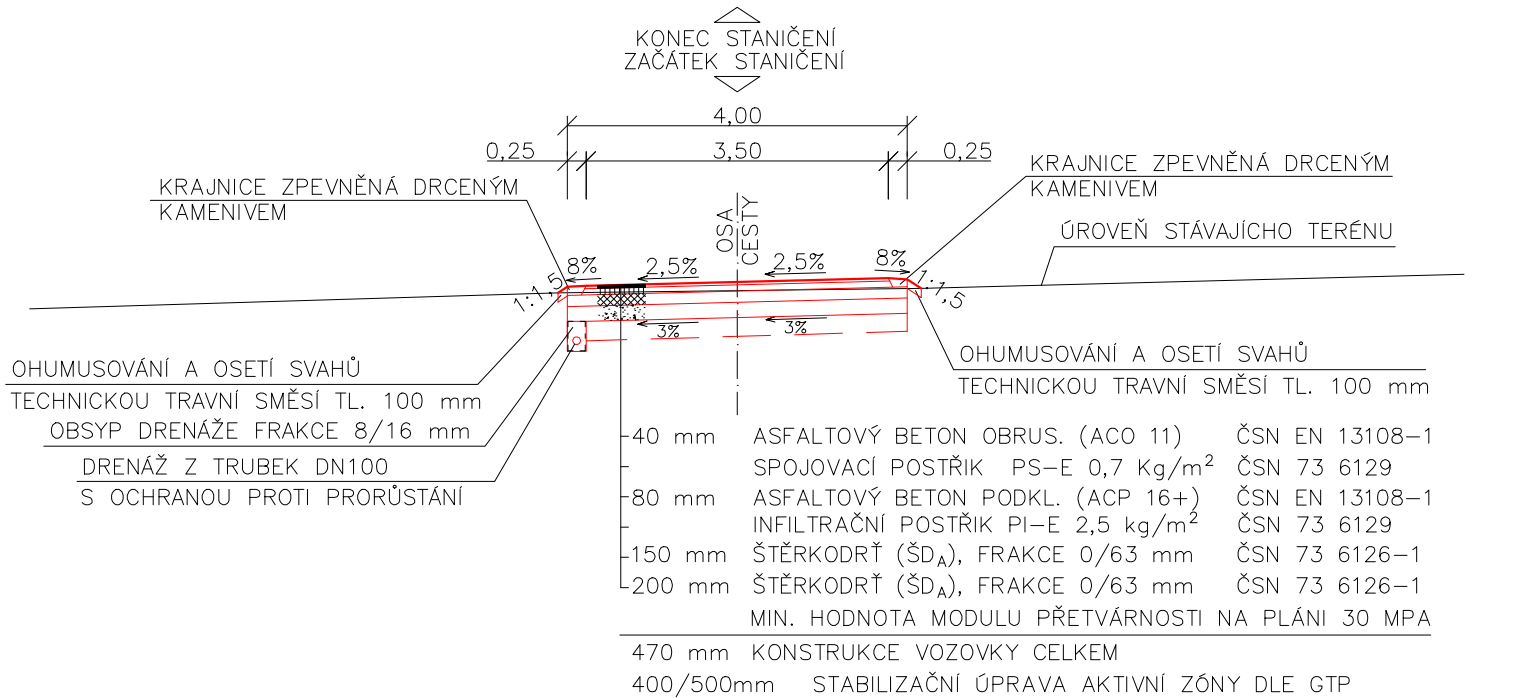
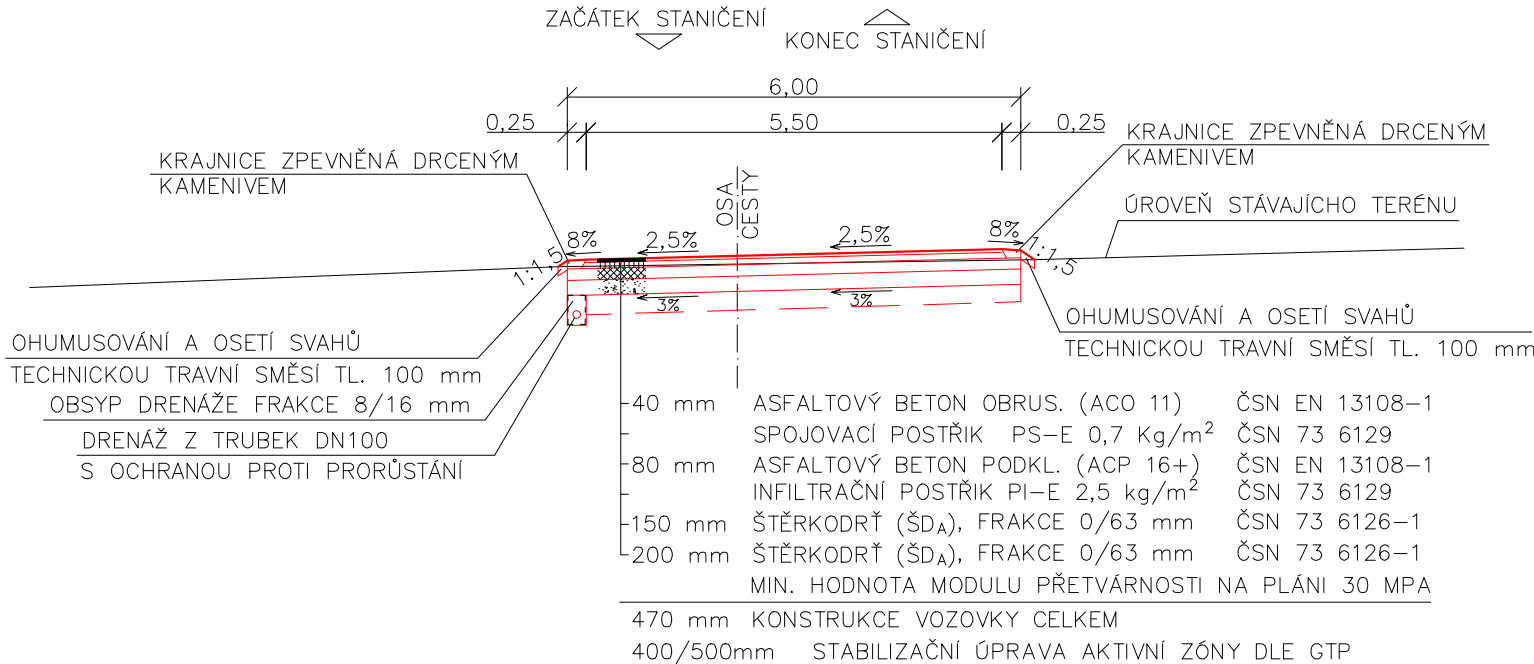


VZOROVÉ PŘÍČNÉ ŘEZY M 1:100

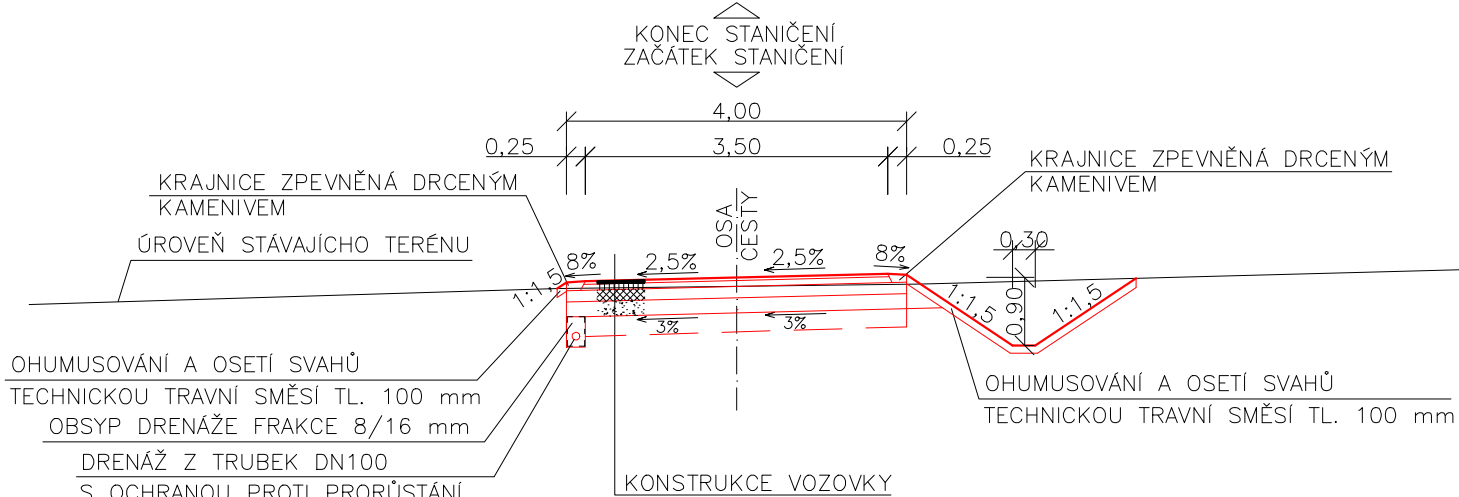
SO 102 POLNÍ CESTA C48 BEZ PŘÍKOPU
(km 0,285–0,920 A km 1,840–2,127)
KATEGORIE P4,0/20 – JEDNOPRUHOVÁ OBOUSMĚRNÁ
DLE ČSN 73 6109



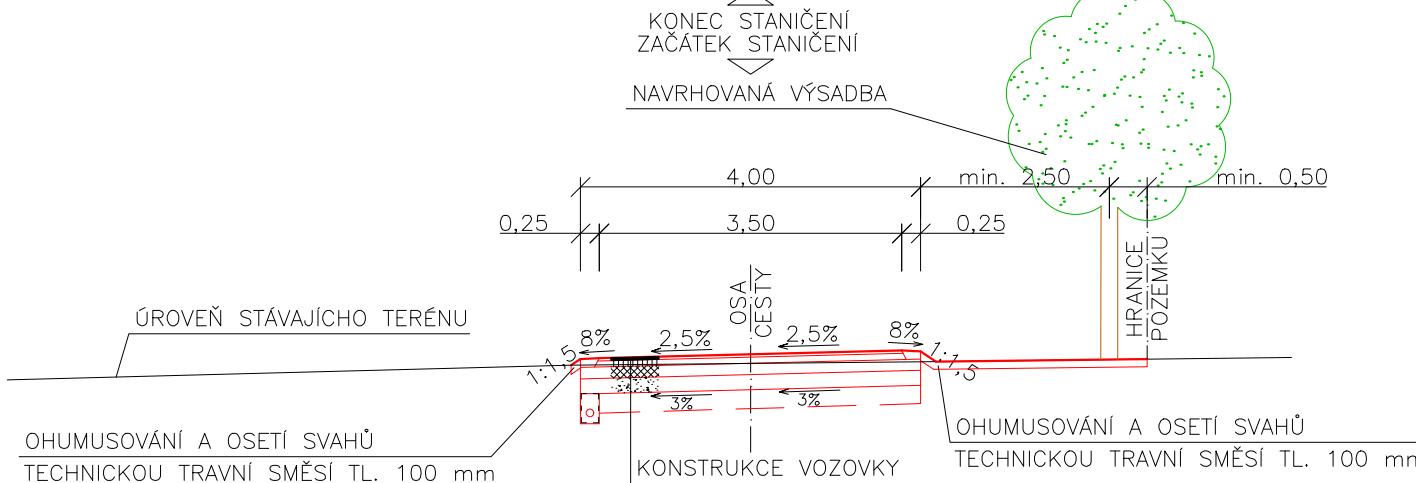
SO 102 POLNÍ CESTA C48 S VÝHYBNOU
KATEGORIE P4,0/20 – JEDNOPRUHOVÁ OBOUSMĚRNÁ
DLE ČSN 73 6109



SO 102 POLNÍ CESTA C48 S PŘÍKOPEM
(km 0,000–0,285 A km 0,920–1,840)
KATEGORIE P4,0/20 – JEDNOPRUHOVÁ OBOUSMĚRNÁ
DLE ČSN 73 6109



SO 102 POLNÍ CESTA C48 S VÝSADBOU
KATEGORIE P4,0/20 – JEDNOPRUHOVÁ OBOUSMĚRNÁ
DLE ČSN 73 6109



DETAIL PŘIPOJENÍ
S NAPOJENÍM VOZOVKY NA
STÁVAJÍCÍ TERÉN/POLNÍ CESTU



Výškový systém: Bpv
Souřadnicový systém: S-JTSK
PŘED ZAPOČETÍM PRACÍ JE NUTNÉ VYTÝČIT VŠECHNA PODZEMNÍ ZAŘÍZENÍ!
PO JEJICH OBNAŽENÍ JE TŘEBA NAVRŽENÉ ŘEŠENÍ OVĚRIT A EVENT. OPRAVIT!

AKCE:	POLNÍ CESTY C24, C48, C68 A C69 V K.Ú. BOŽEJOVICE	 AGROPROJEKT PSO s.r.o. Slavičková 840/1b, 638 00 Břmo www.agroprojektpso.cz	
KAT. ÚZEMÍ:	BOŽEJOVICE	VED. PROJEKTANT:	ING. H. DIVINOVÁ
OBEC:	JISTEBNICE	AUTOR. INŽENÝR	ING. I. KULÍSEK
KRAJ:	JIHOČESKÝ	PROJEKTANT:	ING. D. TOMANA
INVESTOR:	SPÚ, KPÚ PRO JIHOČESKÝ KRAJ, POBOČKA TÁBOR	PROJEKTANT:	ING. M. JIROUT, DIS
STUPEŇ PD:	DSP + DPS	Č. ZAKÁZKY:	101-3010-18
OBSAH:	SO 102 POLNÍ CESTA C48	MĚŘÍTKO:	1:100
		DATUM:	X/2019
	VZOROVÉ PŘÍČNÉ ŘEZY	PŘÍLOHA; PARÉ:	D.1.1.2.2